

COMMUNE DE LA ROCHE-POSAY (86)

Gatineau









Moulin de la ROCHE-POSAY
Projet de rénovation de la centrale hydroélectrique



PLAN TOPOGRAPHIQUE
Planche 1 - Abords du bâtiment


LEGENDE

-  Rivière
-  Bâtiment
-  Talus
-  Limite nature de sol
-  Équipement
-  Sens du courant

Les coordonnées sont rattachées au système RGF93, projection CC47.
Le nivellement est rattaché au système NGF-IGN 69 (repère de nivellement IGN n° D'.A.Q3-6).

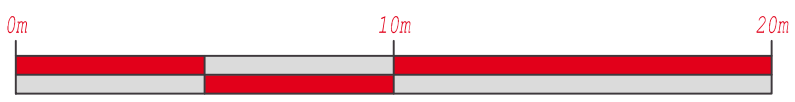
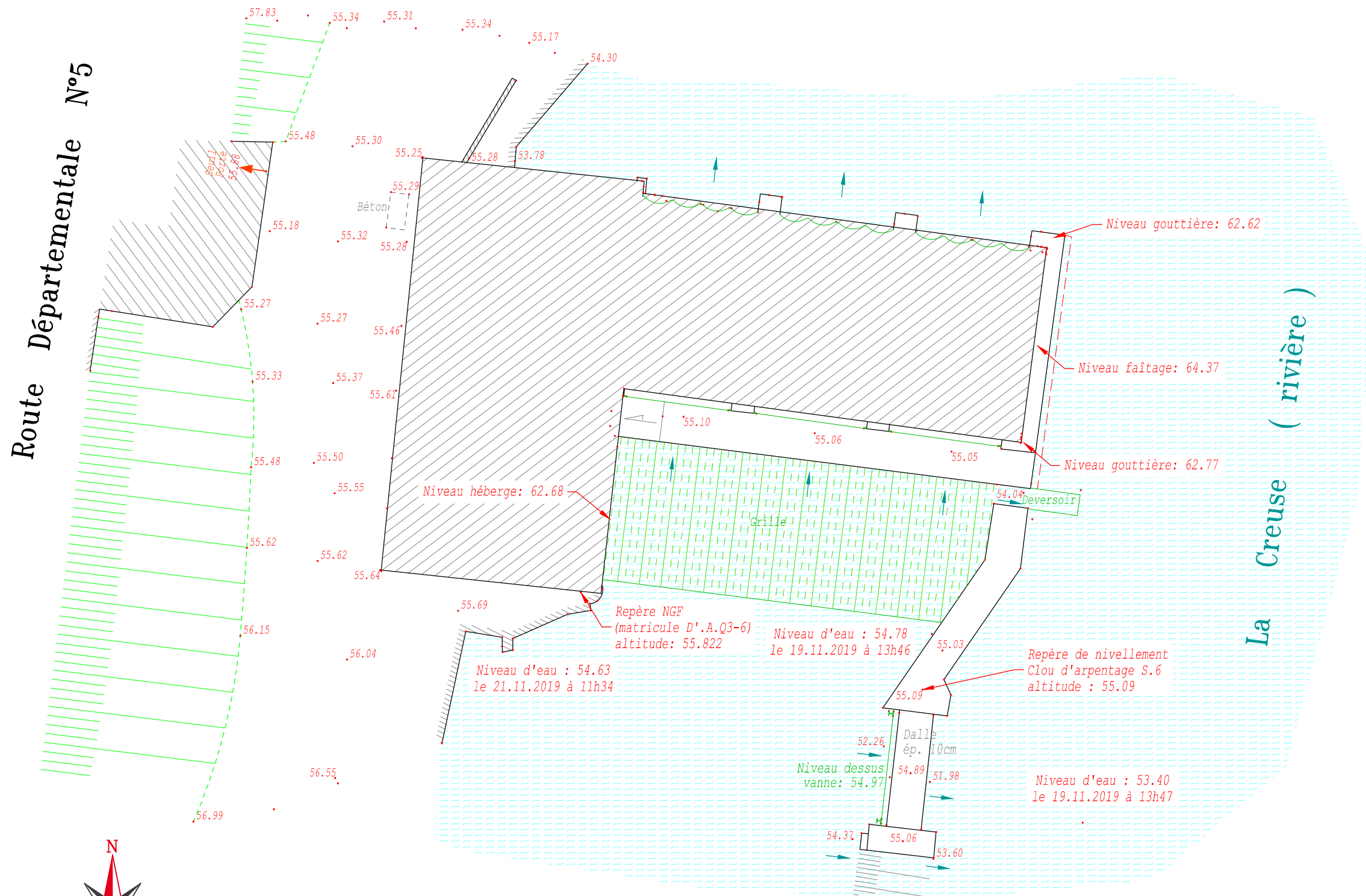
Authentification du document

 **ÉCHELLE: 1/200**

 RÉFÉRENCE: 19.402
DATE: Novembre 2019

Route Départementale N°5

La Creuse (rivière)



Clou d'arpentage S.6

